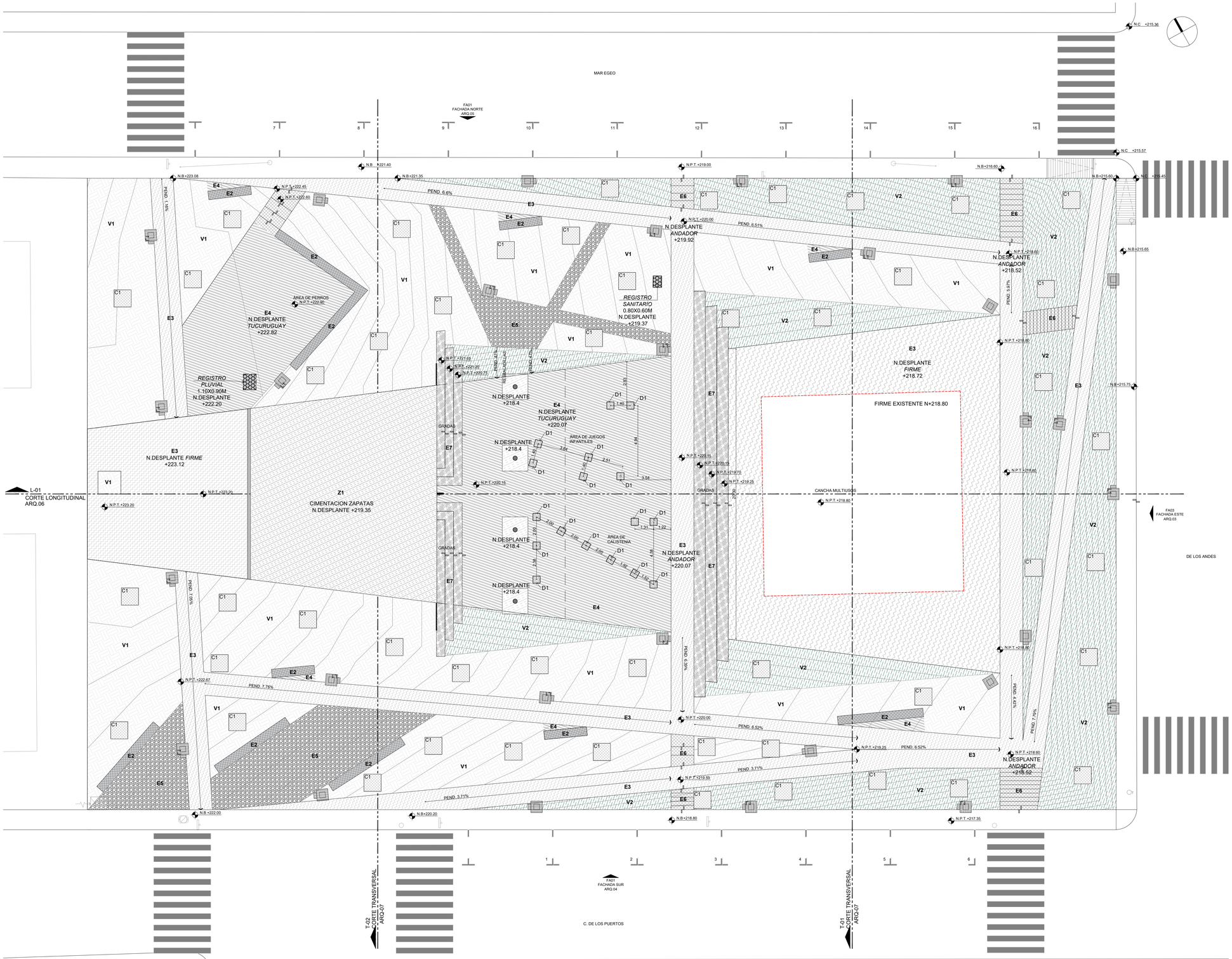

PLANTA DE EXCAVACIONES

CONJUNTO

ESCALA 1:125

E X C A V A C I O N E S

SIMBOLOGIA	DESCRIPCIÓN	LOCALIZACIÓN
L1	EXCAVACIÓN DE CEPA PARA ALOJAR CIMENTACION DE LUMINARIA DE 0.80MX0.80MX1.10M DE PROFUNDIDAD.	LUMINARIAS
R1	EXCAVACIÓN DE CEPA PARA ALOJAR REGISTRO DE LUMINARIA DE 0.40 X 0.40 X0.40M DE PROFUNDIDAD.	REGISTRO DE LUMINARIA
Z1	EXCAVACIÓN PARA ALOJAR EDIFICACIÓN VER PLANOS ESTRUCTURALES TIJ-EST-01	CIMENTACIÓN DE CUBIERTA - ZAPATAS
D1	EXCAVACIÓN DE CEPA PARA ALOJAR CIMENTACIÓN DE MÓDULO DE CALISTENIA Y JUEGOS INFANTILES DE DIMENSIONES 0.50MX0.50MX0.60M DE PROFUNDIDAD. VER PLANO TIJ-MOB-05-06	CIMENTACIÓN DE MÓDULO DE CALISTENIA
C1	EXCAVACION PARA REGISTRO DIMENSIONES INDICADAS. VER DETALLE EN INSTALACIONES HIDROSANITARIAS	REGISTROS HIDROSANITARIAS
E2	EXCAVACION PARA PLATAFORMA DE NIVELACIÓN DE BANCAS. VER DETALLE EN TIJ-DET-03	BANCAS
E3	EXCAVACIÓN PARA PAVIMENTOS GENERALES DE 8CM DE ESPESOR. VER PLANO TIJ-DET-02	ANDADORES
E4	EXCAVACION PARA PLATAFORMA DE TUCURUGUAY DE 8CM. VER DETALLE EN TIJ-DET-02	TUCURUGUAY
E5	EXCAVACION PARA ALOJAR GEOCELDA CON GRAVILLA DE 8CM DE ESPESOR. VER DETALLE EN TIJ-DET-02	GRAVILLA
E6	EXCAVACION PARA ALOJAR PLANTILLA PARA LOSA DE ESCALERA. VER DETALLE EN TIJ-DET-02	ESCALERAS
E7	EXCAVACION PARA ALOJAR PLATAFORMAS DE SUELO MEJORADO PARA GRADAS HECHAS EN SITIO. VER DETALLE EN TIJ-DET-02	GRADAS
V1	EXCAVACIÓN PARA VEGETACIÓN, ARBUSTIVAS, HERBACEAS Y/O CUBRESUELOS,30CM DE PROFUNDIDAD CON AFLOJE DE SUELO PARA RECIBIR SUELO MEJORADO. VER SERIE DE PLANOS DE PAISAJE	VEGETACION DESPALME
C1	EXCAVACIÓN DE CEPA PARA ALOJAR ARBOLADO PROPUESTO DE 1.20MX1.20MX1.20M DE PROFUNDIDAD. VER SERIE DE PLANOS DE PAISAJE	ARBOLADO
V2	CONFORMACIÓN DE TALUD CON VEGETACIÓN, CON AFLOJE DE SUELO PARA RECIBIR SUELO MEJORADO. VER SERIE DE PLANOS DE PAISAJE	VEGETACIÓN TALUD

NOTAS Y RECOMENDACIONES GENERALES:

1. INICIALMENTE SE DEBERÁN DE RETIRAR MATERIALES DE RELLENO NO CONTROLADO (CASCAJO, BASURA Y RELLENO) EN CASO DE EXISTIR O EN SU DEFECTO REALIZAR UN DESPALME DE 30CM (RELLENO), PARA POSTERIORMENTE ESCARIFICAR Y RE COMPACTAR EL TERRENO DETECTADO, PASANDO EL COMPACTADOR MÍNIMO 5 VECES SOBRE EL TERRENO EXISTENTE.
2. UNA VEZ REALIZADO LO ANTERIOR SE DEBERÁ DE COLOCAR UN MATERIAL DE MEJORAMIENTO, EL CUAL DEBERÁ DE BANCO CALIDAD SUBRASANTE TIPO TUCURUGUAY DE CBR 20% MÍNIMO COMPACTADO AL 95% ASÍNTO MODIFICADA EN UNA CAPA DE 30CM DE ACUERDO A MECANICA DE SUELOS.
3. INMEDIATAMENTE SE DEBERÁ DE COLOCAR EL PAVIMENTO CORRESPONDIENTE, VER SERIE DE PLANOS DE ACABADOS Y DETALLES
4. CORROBORAR NIVELES EN OBRA

FUNDACIÓN HOGARES
HACEMOS COMUNIDAD

PROYECTO
PARQUE LOS ANDES

Urbivillas del Prado II, Tijuana, Baja California

PROYECTISTA

ĀGORA

Ana Isabel Ruiz Remolina Ced.Prof. 5265533
Sergio Carlos Soto Cisneros Ced.Prof. 6711143

Planeación y Diseño Urbano
Satélite 9-1 Col. Hipódromo 06100
Ciudad de México
www.agoramx.mx
(55)48-16-83-59
(55)34-14-81-62

CROQUIS DE LOCALIZACIÓN

PLANTA ESQUEMÁTICA

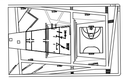

CORTE ESQUEMÁTICO

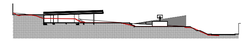

SIMBOLOGÍA

- 10.00 — INDICA COTAS A PAÑOS
- N.C.T. 00.00 / N.P.T. 00.00 — INDICA NIVEL EN PLANTA
- L-01 — INDICA CORTE GENERAL
- CXF — INDICA CORTE POR FACHADA
- INDICA CAMBIO DE NIVEL EN PLAFON
- INDICA CAMBIO DE NIVEL EN PISO
- Altura Libre 0.00 — INDICA ALTURA LIBRE
- INDICA ÁRBOL EXISTENTE
- 10.00 — INDICA COTAS A EJES
- N.C.T. 00.00 / N.P.T. 00.00 — INDICA NIVEL EN ALZADO
- INDICA FACHADA GENERAL
- N.C.00 — INDICA ALZADO INTERIOR
- 0.00 — INDICA CAMBIO DE PENDIENTE
- EX. 0.00 / TY. 0.00 — INDICA COORDENADA DE GEORREFERENCIA
- INDICA POLIGONAL DE INTERVENCIÓN
- INDICA POLIGONAL DE ESTADO ACTUAL
- INDICA ÁRBOL PROPUESTO

NOMENCLATURA

N.P.T.	NIVEL DE PISO TERMINADO
N.S.L.	NIVEL SUPERIOR DE LOSA
N.L.B.L.	NIVEL LECHO BAJO DE LOSA
N.T.C.	NIVEL TOPE DE CONCRETO
N.T.R.	NIVEL TOPE DE REGISTRO
N.L.A.E.	NIVEL LECHO ALTO DE ESTRUCTURA
N.L.B.E.	NIVEL LECHO BAJO DE ESTRUCTURA
N.EX.	NIVEL EXISTENTE
N.C.M.	NIVEL DE CORONAMIENTO DE MURO
N.L.B.P.	NIVEL LECHO BAJO DE PLAFON
N.CE.	NIVEL DE CERRAMIENTO
N.CUB.	NIVEL DE CUBIERTA
N.CH.	NIVEL DE CHIMENEA
N.P.	NIVEL DE PRETIL
N.J.	NIVEL DE JARDÍN
N.A.	NIVEL DE AGUA
N.C.A.	NIVEL DE CALLE
M.P.	MISMO PAÑO
N.T.N.	NIVEL DE TERRENO NATURAL

NOTAS GENERALES

1.- LAS COTAS RIGEN AL DIBUJO
2.- TODAS LAS MEDIDAS DEBERÁN SER RECTIFICADAS EN OBRA POR LA COMPAÑÍA CONTRATISTA
3.- ESTE PLANO SE COMPLEMENTA CON EL CATÁLOGO DE CONCEPTOS Y ESPECIFICACIONES GENERALES Y PARTICULARES.

PROPIETARIO: FUNDACIÓN HOGARES

PROYECTO: PROYECTOS ARQUITECTÓNICOS Y EJECUTIVOS PARA LA REHABILITACIÓN DEL ESPACIO PÚBLICO EN LOS MUNICIPIOS DE TIJUANA Y MEXICALI, BAJA CALIFORNIA-001-2023
REHABILITACIÓN DEL PARQUE LOS ANDES Y CENTRO DE DESARROLLO PARA JÓVENES

UBICACIÓN: CALLE DE LOS ANDES S/N URBIVILLAS DEL PRADO II, CP 22170, TIJUANA, BAJA CALIFORNIA

RESPONSABLES:

NOMBRE	CARGO	FIRMA
ARQ. SERGIO CARLOS SOTO CISNEROS CED. PROFESIONAL NO. 6711143	PROYECTISTA	
ARQ. NALLELY SARMIENTO GAMBOA CED. PROFESIONAL NO. 11475066	DIBUJÓ PROYECTO ARQUITECTÓNICO	
ING. SALVADOR GONZÁLEZ ALTAMIRANO CED. FED. NO. 1029797 CED. EST. NO. 3894286 PERITO NO. 1583	PROYECTO ESTRUCTURAL	
ING. GABRIEL ZARATE MORENO CED. PROFESIONAL NO. 8266462	PROYECTISTA INSTALACIÓN HIDROSANITARIA	
ING. OSCAR ZARATE MORENO CED. PROFESIONAL NO. 3018455	PROYECTISTA INSTALACIÓN ELECTRICA	
	Vo. Bo. DAU	
	Vo. Bo. BOMBEROS	
	PERITO RESPONSABLE	

FASE: EJECUTIVO

CLAVE: **TIJ-TRE-03**

CONTENIDO:

PLANTA DE EXCAVACIONES
CONJUNTO

ESCALA: 1=125 — 0 1.25 2.5 5m

NUMERO DE PLANO: 03/03

FECHA: JULIO 2023

NORTE: